
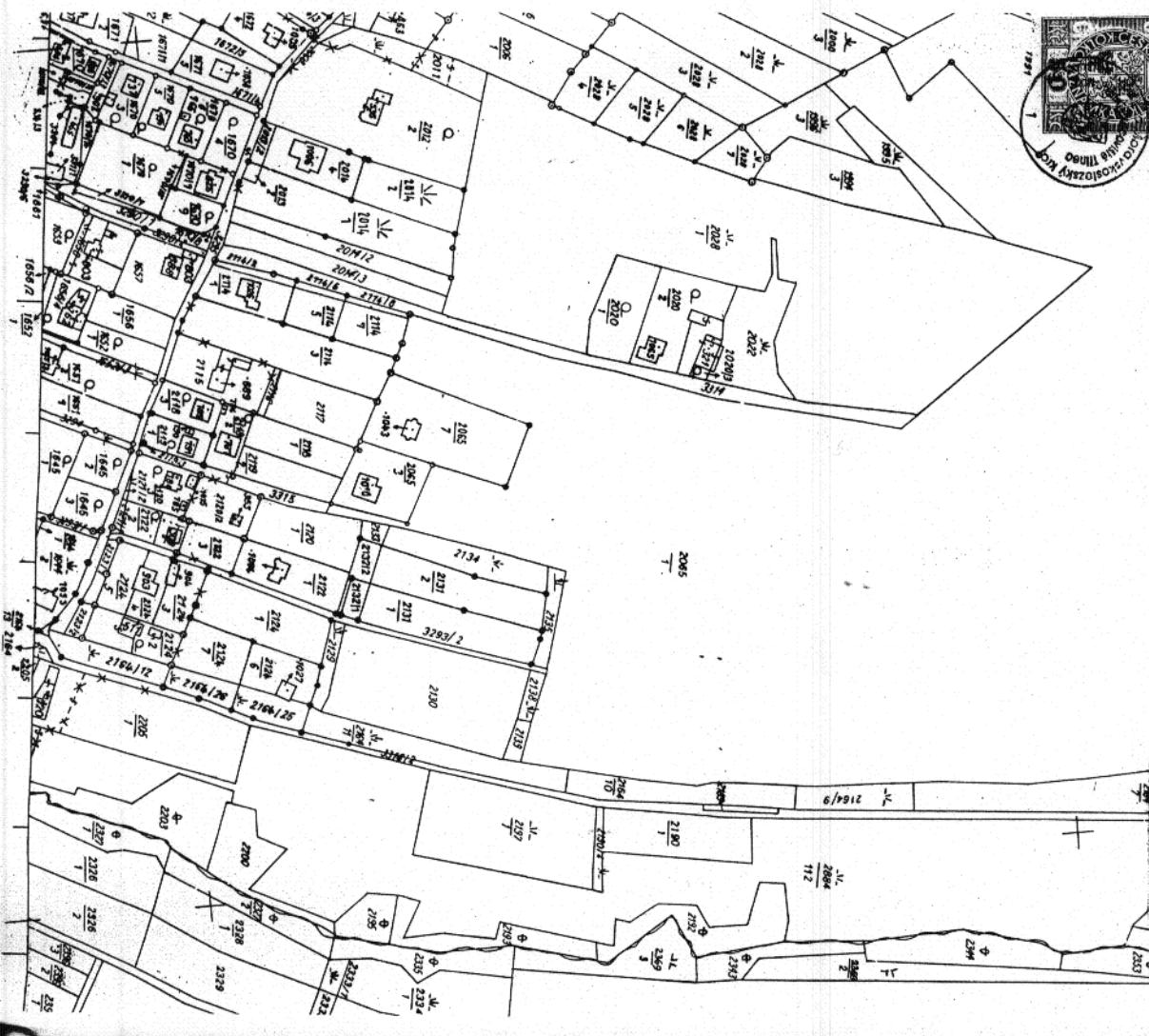
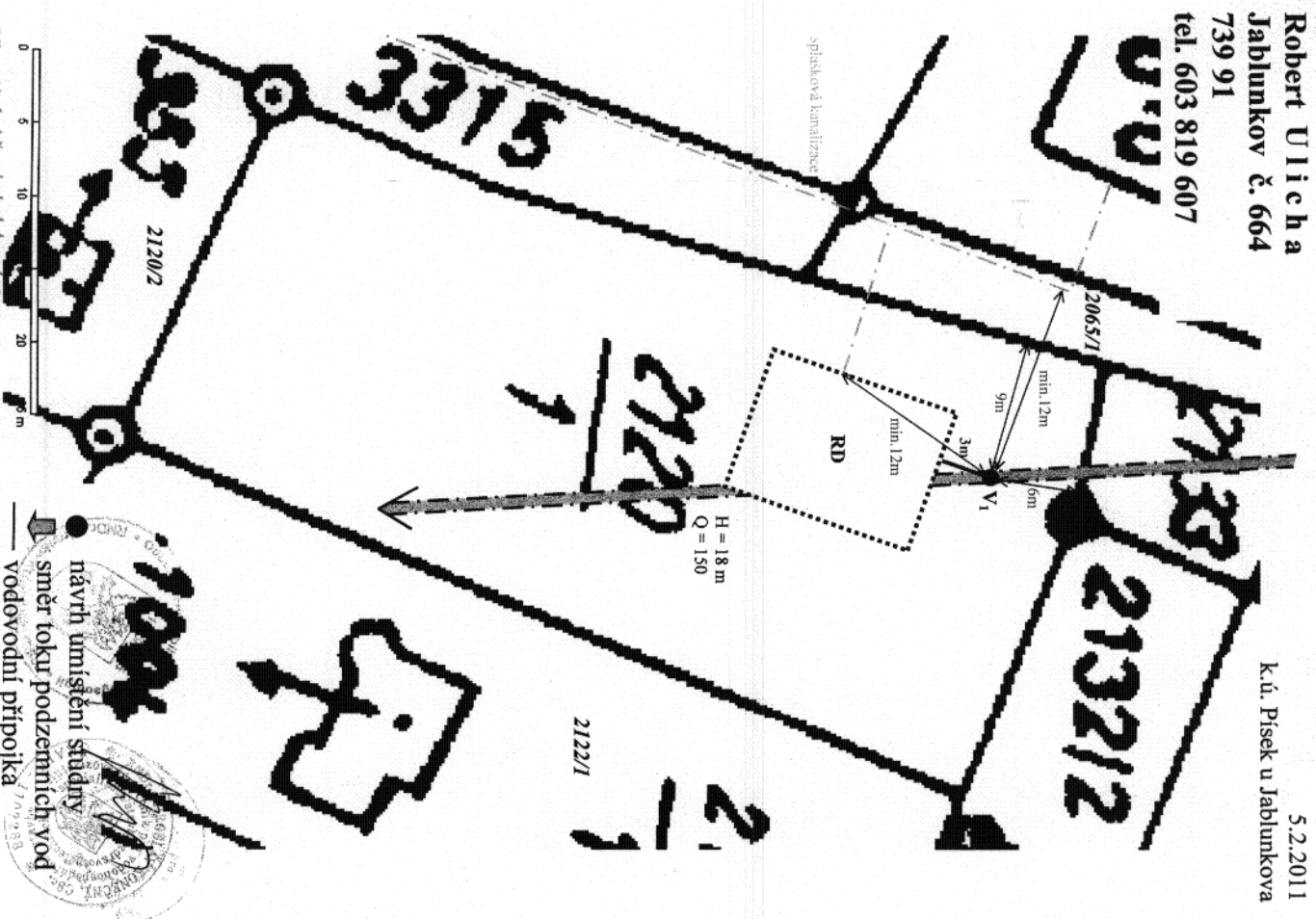


Kraj: Trinec	Číslo listu: P/SEK	Datum: 11.1.2010
Kraj: uzemí: P/SEK v JRD.	Mapový list: 1. S. XXIV-19-19	Podpis: <i>Amr</i>
	Měřítka: 1:2800	Číslo: 20 480/2010
Kopie katastrální mapy		Razítko: 
Vyhoví: Hudčezzková Dana	Dne: 11.1.2010	



Robert Uliča
 Jablunkov č. 664
 739 91
 tel. 603 819 607

5.2.2011
 k.ú. Písek u Jablunkova



Městský úřad Jablunkov
 stavební úřad
 Č.jedn.: úp 22/SPI 1629/2011
 Overáno 22.02.2011

návrh umístění studny
 směr toku podzemních vod
 vodovodní přípojka

měřítka 1:350