

LEGENDA :

PLOCHA HŘIŠTĚ

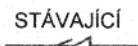


OIPLOCENÍ HŘIŠTĚ



LEGENDA :

VEDENÍ NN (ČEZ)



VEDENÍ VN (ČEZ)



VODOVODNÍ VEDENÍ



TELEKOMUNIKACE




MÍSTO STAVBY :

OBEC : DOLNÍ LOMNÁ

KATASTR.ÚZEMÍ : DOLNÍ LOMNÁ

Č.PARELNÍ : 1365/9



Městský úřad Jablunkov
stavební úřad

Č. jedn.: ÚP SP 3191/2011

Ověřeno 04. 01. 2012 *a. hejbl*

±0 = 942,50 mm

SOUŘADNICOVÝ SYSTÉM: S-JTSK

VÝŠKOVÝ SYSTÉM: BALT P.V.

GENERÁLNÍ PROJEKTANT :

ING. JAN HAVLÍČEK

NA FRANTIŠKOVĚ 2020/12, OSTRAVA - SLEZSKÁ OSTRAVA, 710 00

TEL. : 602 834 972

E-MAIL : jan.havlicek@volny.cz

ZODPOVĚDNÝ PROJEKTANT: ING. JAN HAVLÍČEK

VÝPRACOVAL: ING. JAN HAVLÍČEK

INVESTOR: **SN HOTEL TETŘEV, S.R.O.**

PODĚBRADOVA 1243/7, OSTRAVA - MORAVSKÁ OSTRAVA, PSČ 702 00


STAVBA:


**OPLOCENÍ VÍCEÚČELOVÉHO HŘIŠTĚ
PARC.Č. 1365/9 V K.Ú. DOLNÍ LOMNÁ**

VÝKRES:

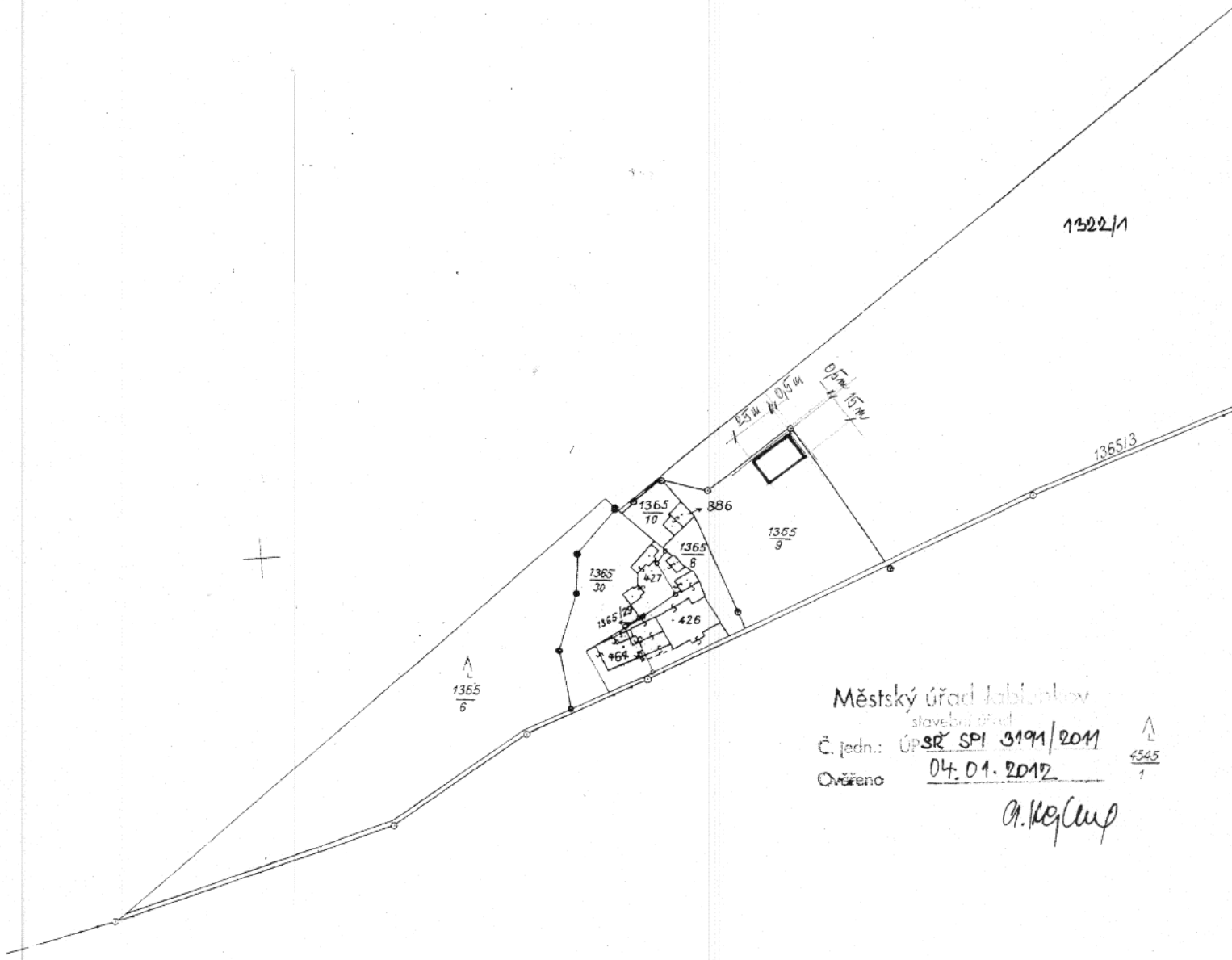
SITUACE - KOORDINAČNÍ

STUP.P.D.	DŮR
DATUM	5/2011
FORMÁT	1 x A4
ARCHIV :	HŘIŠTĚ
MĚŘITKO	Č.VÝKRESU
1:500	2

KÚ pro Moravskoslezský kraj KP Třinec	Okres Frýdek - Místek	Obec DOLNÍ LOMNA	Datum <i>16. 11. 2011</i>
Katastr. území DOLNÍ LOMNA	Mapový list XXIII - 14 - 9	Měřítko 1 : 2 880	Podpis <i>[Signature]</i>
Kopie katastrální mapy			Číslo 70-1939/2011
			Razítko 
Vyhotovil: Lancová Irena	Dne: <i>16. 11. 2011</i>		



Bezkyd



Městský úřad Jablunkov
služební úřad
Č. jedn.: ÚP SR SPI 3191/2011
Ověřeno: 04. 01. 2012
A. Kojčup