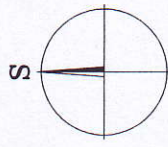
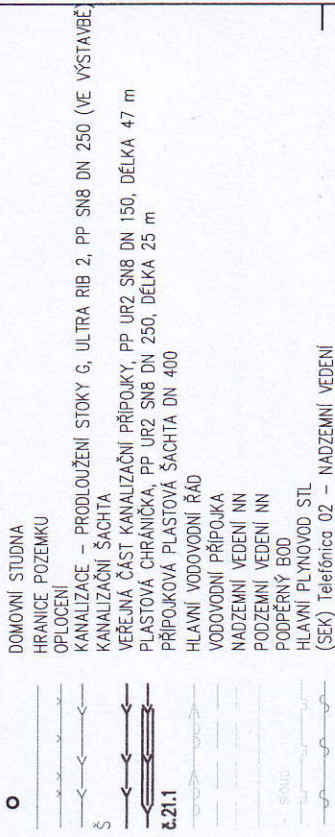


NEJMENŠÍ DOVOLENÉ VZDÁLENOSTI PŘI SOUBĚHU A KŘÍŽENÍ PODZEMNÍCH SÍTÍ V M DLE ČSN 73 6005
(od vnějšího povrchu kabelů nebo potrubí a ochranné trubce)
MINIMÁLNÍ VODOROVNÉ VZDÁLENOSTI

DRUH SÍTÍ	sílové kabely			sdělovací kabely	plynovodní potrubí			vodovodní sítě a přípojky
	1 kV	10 kV	35 kV 220 kV		NTL do 0,005 MPa	NTL do 0,4 MPa	STL	
stokové sítě a kanalizační přípojky	0,50	0,50	0,50	1,00	1,00 ¹⁾	1,00	0,60	

12) při souběhu obou vedení lze vzdálenost snížit po dohodě se správcí vedení na 400 mm.

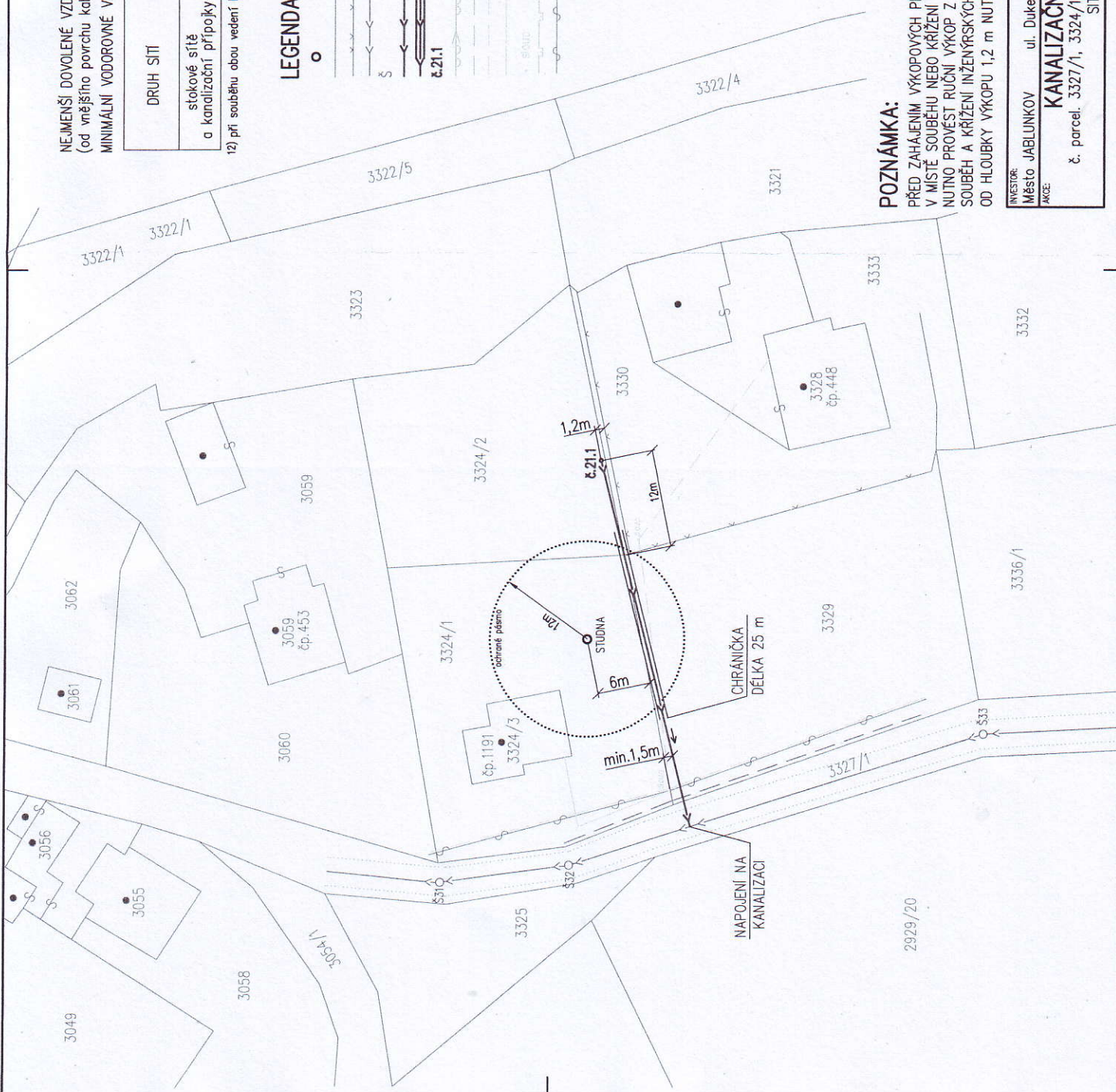
LEGENDA



Městský úřad Jablunkov
nábor výzevby a zpracování plánování
Č. jedn.: MEJA 11037/2011/1
Ověřeno

POZNÁMKA:

PŘED ZAHÁJENÍM VÝKOPOVÝCH PRACÍ NUTNO ZAŽADAT O VYTČENÍ STÁVAJÍCÍCH INŽENÝRSKÝCH SÍTÍ.
V MÍSTĚ SOUBĚHU NEBO KŘÍŽENÍ KANALIZAČNÍ PŘÍPOJKY A STÁVAJÍCÍCH INŽENÝRSKÝCH SÍTÍ,
NUTNO PROVĚST RUČNÍ VÝKOP Z DŮVODU OVĚŘENÍ SKUTEČNÉHO KRYTÍ INŽENÝRSKÝCH SÍTÍ.
SOUBĚH A KŘÍŽENÍ INŽENÝRSKÝCH SÍTÍ MUSÍ BÝT V SOULADU S ČSN 73 6005.
OD HLOBKY VÝKOPU 1,2 m NUTNO RÝHU ZAPAŽIT DLE ČSN 73 3050.



INVESTOR: Město JABLUNKOV	ul. Dukelská 144	739 91 JABLUNKOV	AUTORIZACE Ing. Libanek	KONTROLOVAL Podpis	POZOVENÁ KAMN tel. 776 342 518 e-mail: korn.pobede@obernal.cz	Č. PARE 1
AKCE: KANALIZAČNÍ PŘÍPOJKA	č. parcel. 3327/1, 3324/1, 3329, 3324/2	SITUACE	STUPEŇ 05, Z0R	DATA 2011-04	MĚŘITKO 1:500	Č. VÝK. 402
			SOUBOR	Č. ZAKLADY 110401		

2929/20